








Strokovne podlage za pripravo regionalnega prostorskega načrta Ljubljanske urbane regije








Scenarij OS 2

Legenda

-  JPP
-  osebni avtomobil
-  oskrbno storitveni centri v pomembnejših središčih

Hierarhija naselij

-  nacionalno središče
-  regionalno središče
-  medobčinsko središče
-  občinsko središče

-  meja LUR
-  meja občine
-  nasejla
-  ceste
-  železniška proga
-  reka
-  letališče



Karto pripravila:
Andrej Gulič, Luka Mladenovič, Gvozden Savanovič
© Urbanistični inštitut RS
Marec 2009

Vir: UIRS



Regionalna razvojna agencija
Ljubljanske urbane regije

RRA LUR, Tehnološki park 19, 1000 Ljubljana
telefon: +386 1 306 1901, faks: +386 1 306 1903
e-pošta: lur@ljubljana.si, internet: www.rralur.si



Naložba v vašo prihodnost

OPERACIJO DEJNO FINANCIRA EVROPSKA UNIJA
Evropski sklad za regionalni razvoj



Urbanistični inštitut Republike Slovenije
Trnovski pristan 2, p.p. 4717, 1127 Ljubljana

