

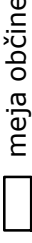
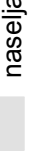
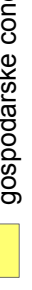
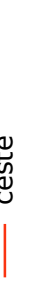


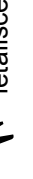






Strokovne podlage za pripravo regionalnega prostorskega načrta Ljubljanske urbane regije

Scenarij GC 2

Legenda

-  regionalno povezovanje
-  meja LUR
-  meja občine
-  naselja
-  gospodarske cone
-  ceste
-  železniška_proga
-  reka
-  letališče

Hierarhija naselij

-  nacionalno središče
-  regionalno središče
-  medobčinsko središče
-  občinsko središče



Karto pripravila:
 Andrej Gulič, Luka Mladenovič, Igor Bizjak, Gvozden Savanovič
 © Urbanistični inštitut RS
 Marec 2009

Vir: SURS, posebna odelava



Regionalna razvojna agencija
 Ljubljanske urbane regije

RRA LUR, Tehnološki park 19, 1000 Ljubljana
 telefon: +386 1 306 1901, faks: +386 1 306 1903
 e-pošta: lur@ljubljana.si, internet: www.rralur.si



Naložba v vašo prihodnost

OPERACIJO DEJNO FINANCIRA EVROPSKA UNIJA
 Evropski sklad za regionalni razvoj



Urbanistični inštitut Republike Slovenije
 Trnovski pristan 2, p.p. 4717, 1127 Ljubljana

