














**Strokovne podlage za pripravo
regionalnega prostorskega načrta
Ljubljanske urbane regije**


Scenarij GC 1

Legenda

-  medobčinsko povezovanje
-  meja LUR
-  meja občine
-  naselja
-  gospodarske cone
-  ceste
-  železniška proga
-  reka
-  letališče

Hierarhija naselij

-  nacionalno središče
-  regionalno središče
-  medobčinsko središče
-  občinsko središče



Karto pripravila:
Andrej Gulič, Luka Mladenovič, Igor Bizjak, Gvozden Savanovič
© Urbanistični inštitut RS
Marec 2009

Vir: UIRS



**Regionalna razvojna agencija
Ljubljanske urbane regije**

RRA LUR, Tehnološki park 19, 1000 Ljubljana
telefon: +386 1 306 1901, faks: +386 1 306 1903
e-pošta: lur@ljubljana.si, internet: www.rralur.si



Naložba v vašo prihodnost

OPERACIJO DEJNO FINANCIRA EVROPSKA UNIJA
Evropski sklad za regionalni razvoj



Urbanistični inštitut Republike Slovenije
Trnovski pristan 2, p.p. 4717, 1127 Ljubljana

