



## Projekt Strokovne podlage za izdelavo regionalnega prostorskega načrta Ljubljanske urbane regije


**Tematska delavnica  
»Narava in vode«**

**Terme Snovik, 12.2.2009**



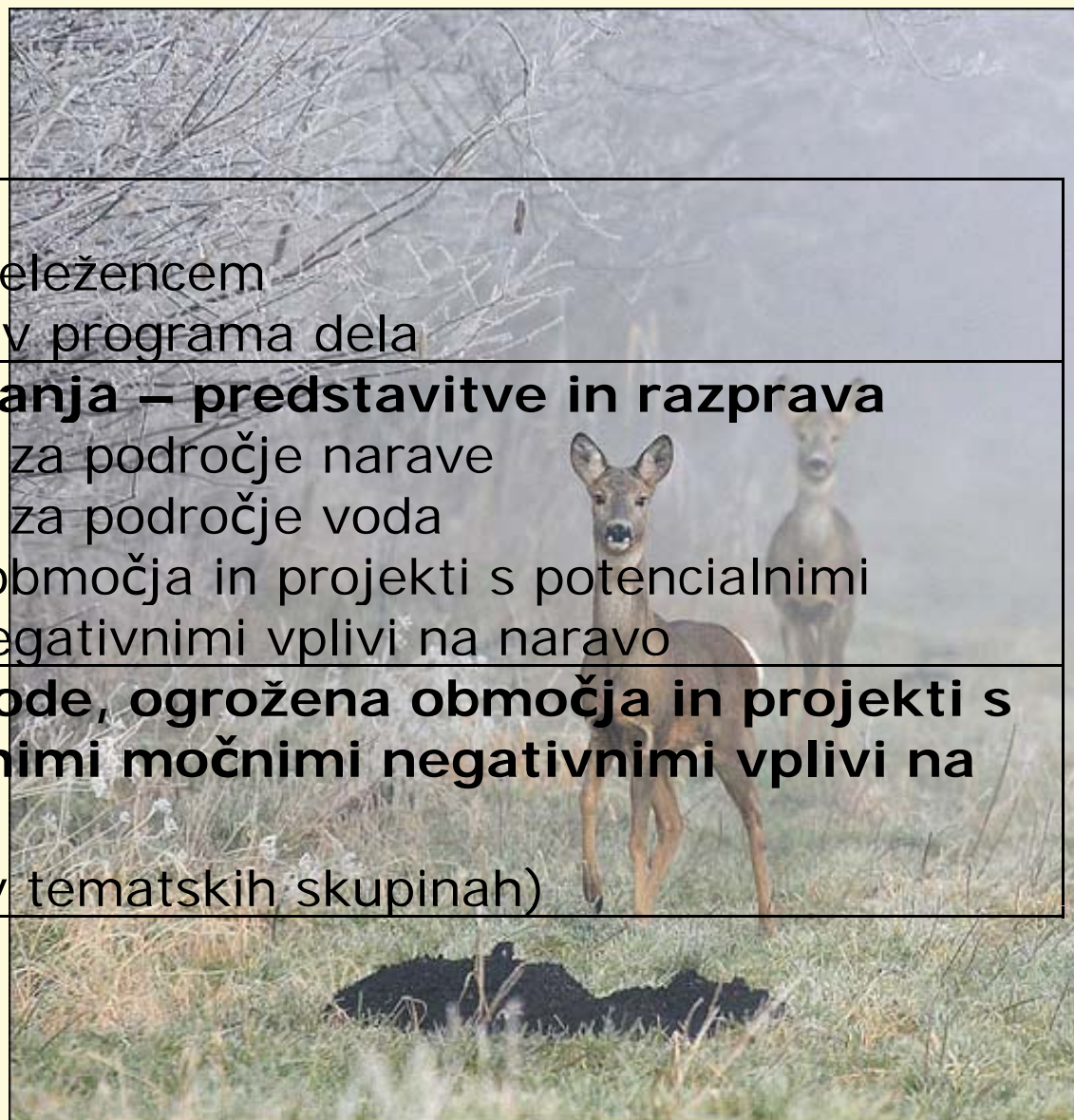
## Namen delavnice

Glavni namen delavnice »**Narava in voda**« je spodbuditi razmišljanje o vlogi in pomenu varovanih območij, ohranjanju narave in voda za vzdržni razvoj regije. Skozi razpravo in delo v skupinah želimo na delavnici pridobiti vaše odzive na ključne ugotovitve analize naravnih danosti v Ljubljanski urbani regiji in na začetne predloge ciljev ter usmeritev na področju ohranjanja narave in voda.



## Program dela

9.00	<b>Uvod</b> Pozdrav udeležencem Predstavitev programa dela
9.10	<b>Analiza stanja – predstavitev in razprava</b> Ugotovitve za področje narave Ugotovitve za področje voda Ogrožena območja in projekti s potencialnimi močnimi negativnimi vplivi na naravo
10.15	<b>Narava, vode, ogrožena območja in projekti s potencialnimi močnimi negativnimi vplivi na naravo</b> (razprava v tematskih skupinah)



11.20	<i>Odmor</i>
11.40	<b>Razvojne možnosti na zavarovanih območjih – primeri dobre prakse</b> Krajinski park Ljubljansko barje Kozjanski park
12.25	<b>Cilji in usmeritve za področje narave in voda</b> Predstavitev ciljev in njihovo dopolnjevanje (delo v skupinah)
13.30	<b>Povzetek delavnice in zaključki</b>
14.00	<i>Zaključek delavnice</i>

## Narava, vode, ogrožena območja in projekti s potencialnimi močnimi negativnimi vplivi na naravo

### Vprašanja za razpravo v tematskih skupinah

Katera ogrožena območja narave se nahajajo v vaši občini/LUR?  
Na kakšen način so ogrožena?  
Ali potekajo oz. so načrtovani kakšni projekti, ki bi lahko močno negativno vplivali na naravo?



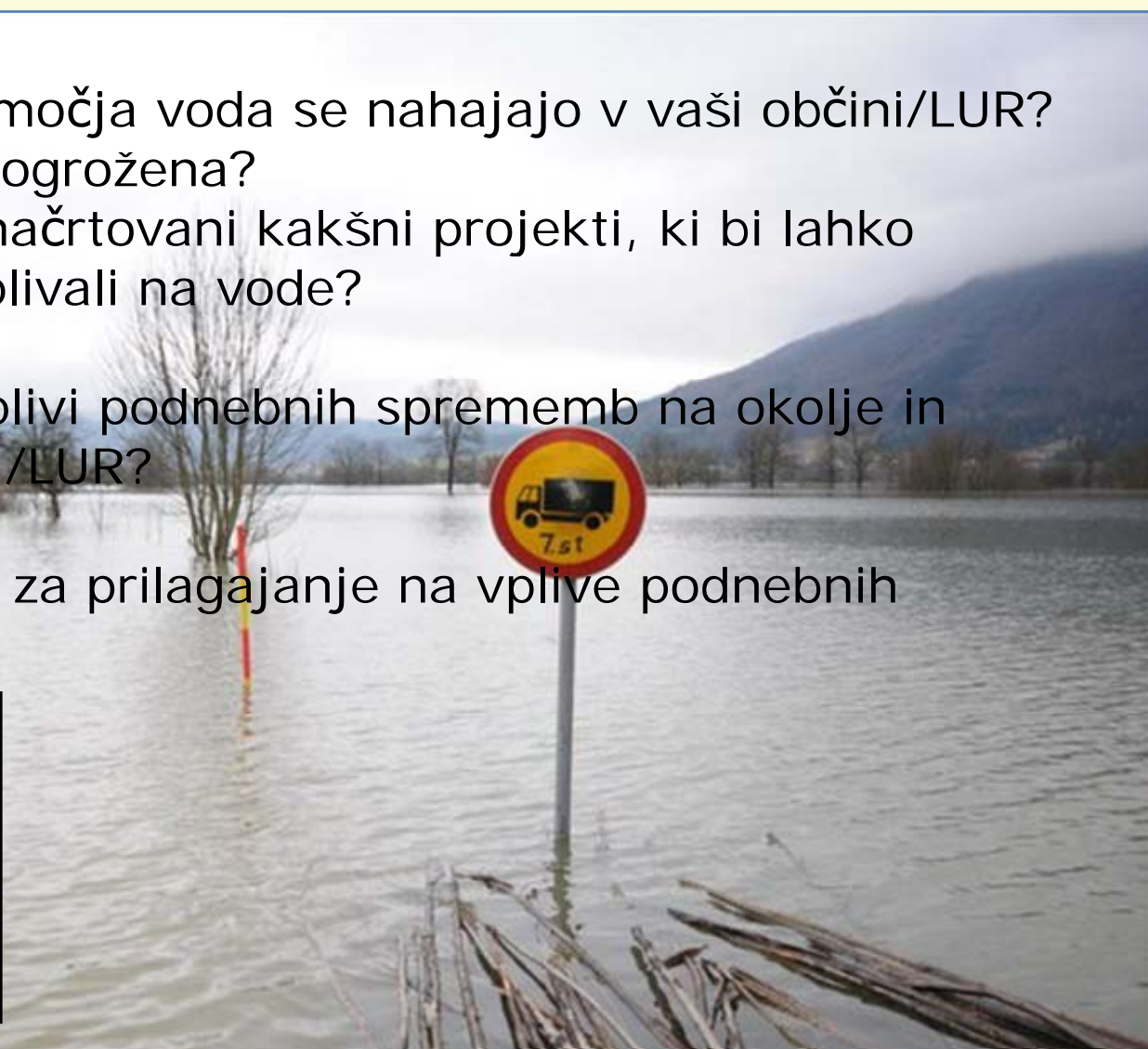
Katera ogrožena območja voda se nahajajo v vaši občini/LUR?  
Na kakšen način so ogrožena?

Ali potekajo oz. so načrtovani kakšni projekti, ki bi lahko  
močno negativno vplivali na vode?

Kakšni so sedanji vplivi podnebnih sprememb na okolje in  
prostor v vaši občini/LUR?

Kaj pa v prihodnje?

Kakšne so možnosti za prilagajanje na vplive podnebnih  
sprememb?



Kako ocenjujete ponudbo javnih odprtih prostorov – otroških igrišč, športno-rekreacijskih površin, zelenic, parkov v vaši občini/LUR?

Kakšne so tendence?

Kakšni so načrti vaše občine?

Kako so izrabljene možnosti za uporabo vode kot dejavnika kakovosti bivanja v vaši občini/LUR?

Ali so na tem področju kakšne neizkoriščene priložnosti?

V čem vidite potencial za razvoj zavarovanih območij?  
Katere so pomanjkljivosti /omejitve za razvoj na zavarovanih območjih?

